



海口石山火山群国家地质公园及外围  
地区控制性详细规划航拍及地形图测  
量项目

单一来源采购文件

项目编号：DHHNZFCG2017-01

采购单位：海口市规划局

招标代理：大华建设项目的管理有限公司

2017年03月





# 目 录

第一章 单一来源邀请函 .....	3
第二章 采购项目技术规格、参数及要求.....	5
第三章 单一来源采购程序及评定成交标准.....	7
第四章 合同条款.....	9
第五章 单一来源采购商定表 .....	16
第六章 投标文件格式.....	17



## 第一章 单一来源邀请函

依据海口市政府采购计划备案表、海口市人民政府专题会议纪要【2016】243号的要求，大华建设项目管理有限公司受海口市规划局的委托，对其“海口石山火山群国家地质公园及外围地区控制性详细规划航拍及地形图测量项目”所需的服务进行单一来源采购。

一、采购项目编号：DHHNZFCG2017-01

### 二、招标项目及范围

1、采购项目名称：海口石山火山群国家地质公园及外围地区控制性详细规划  
航拍及地形图测量项目

2、采购预算：368.5 万元

3、资金来源：财政资金

4、采购项目描述：项目位于海口市秀英区火山口区域，利用航测法进行 1:2000 正射影像图和数字线划图制作，作业面积为 105.26 平方千米，1:500 全野外测图面积为 6 平方千米；现特邀请国家测绘地理信息局第四航测遥感院来参加密封投标。

5、服务期限：一年

6、单一来源供应商：国家测绘地理信息局第四航测遥感院

### 三、供应商资格要求：

1、在中华人民共和国注册，具有独立承担民事责任能力的法人，需提供营业执照副本、组织机构代码证副本、税务登记证副本复印件加盖公章（或三证合一营业执照复印件加盖公章）；

2、具有依法缴纳税收和社会保障资金的良好记录（2016 年近 3 个月税收缴纳和社保缴纳记录证明文件复印件）；

3、参加本次采购近三年内（成立不足三年的从成立之日起算），在经营活动中没有重大违法记录的声明函（提供承诺函原件）；

4、具有国家测绘地理信息局颁发的有效的甲级测绘资质证书；

5、项目负责人须具备测绘高级工程师职称资格（提供职称证书）。

### 四、获取招标文件：

1、发售标书时间：2017 年 5 月 9 日 08:30:00——2017 年 5 月 12 日 17:30:00；



- 2、发售标书地点：<http://218.77.183.48/htms>;
- 3、售价：人民币¥100.00元/份（文件售后概不退），保证金：人民币壹万元整（¥10000.00元）；
- 4、投标人提问截止时间：2017年5月12日 17:30（北京时间）；
- 五、投标文件递交截止时间、开标时间及地点：
  - 1、递交时间：2017年5月16日 8:30至8:30（北京时间），逾期或不符合规定的投标文件恕不接收；
  - 2、投标文件递交地址(地点)：海南省公共资源交易服务中心二楼 205 室
  - 3、开标时间：报名成功后于系统的项目信息中查看；
  - 4、开标地点：报名成功后于系统的项目信息中查看；
  - 5、保证金到账截止时间：2017年5月16日 8:30（北京时间），投标保证金的支付形式：网上支付，支付网址为：<http://218.77.183.48/htms>。
- 6、公告发布媒介：中国政府采购网、海南省人民政府政务服务中心网、中国海南政府采购网。

#### 六、其他

- 1、必须在海南省人民政府政务服务中心企业信息管理系统（<http://218.77.183.48>）中注册并备案通过，然后登陆电子招投标系统（<http://218.77.183.48/htms>）下载、购买电子版的招标文件；
- 2、电子标（标书后缀名.GZBS）：必须使用最新版本的电子投标工具（<http://218.77.183.48/site> 下载投标工具）制作电子版的投标文件；  
非电子标（标书后缀名不是.GZBS）：必须使用电子签章工具（在<http://218.77.183.48/site> 下载签章工具）对 PDF 格式的电子投标文件进行盖章(使用 WinRAR 对 PDF 格式的标书加密压缩)；

#### 七、采购人联系方式：

采购单位：海口市规划局  
联系人：牟工  
电 话：0898-68705325

#### 八、代理机构联系方式：

地 址：海口市大英山西二街 2 号  
联系人：黄工  
电 话：0898-36301603



## 第二章 采购项目技术规格、参数及要求

### 一、说明

- (一) 本部分内容是根据招标项目的实际情况制定的；
- (二) 投标人必须仔细阅读本招标文件的全部条文，对于招标文件中存在的任何含糊、遗漏、相互矛盾之处，或是对于采购范围的界定和采购内容的要求不清楚，认为存在歧视的，投标人应按招标文件规定向招标方寻求书面澄清；未提出澄清要求的，则认同为完全理解招标文件要求并认可。

### 二、用户需求书

项目描述：项目位于海口市秀英区火山口区域，利用航测法进行 1：2000 正射影像图和数字线划图制作，作业面积为 105.26 平方千米，1：500 全野外测图面积为 6 平方千米。

### 三、其它整体技术要求

本项目作为一个工程项目，需进行整体实施。投标人须根据采购人的需求，结合客户需求书的要求，不得缺项漏项。投标报价应已包含全部费用，采购人不再另行支付任何其他费用。

项目实施技术要求：

- (一) 坐标系：采用海南海口独立坐标系。
- (二) 高程基准：1985 国家高程基准。
- (三) 地面分辨率：地面分辨率为 0.2 米。
- (四) 1:2000 正射影像和数字线划图：图上地物点相对于野外控制点的平面位置中误差,在平地、丘陵地不得大于 1.2 米，山地、高山地不得大于 1.6 米；高程注记点对邻近野外控制点的高程中误差在平地不大于 0.4 米、丘陵地不大于 0.5 米、山地不大于 1.2 米，等高线对邻近野外控制点的高程中误差在平地不大于 0.5 米、丘陵地不大于 0.7 米、山地不大于 1.5 米。林区、阴影



覆盖隐蔽区等困难地区的平面和高程中误差可按规定适当放宽。

(五) 1:500 全野外测图：图上地物点相对于野外控制点的平面位置中误差不得大于 0.3 米；高程注记点对邻近野外控制点的高程中误差在平地不大于 0.2 米、丘陵地不大于 0.4 米，等高线对邻近野外控制点的高程中误差在平地不大于 0.25 米、丘陵地不大于 0.5 米。林区、阴影覆盖隐蔽区等困难地区的平面和高程中误差可按规定适当放宽。

#### 四、完成工期要求

项目生产 1:2000 正射影像及数字线划图预计在整个测区航空摄影完成后 50 天提交成果。指定范围内 1:500 全野外测图工程在合同签定后 25 天内完成。

#### 五、成果要求

(一) 提供测区范围内 1:2000 比例尺矩形分幅、0.2 米分辨率的正射影像图，tif+tfw 格式，电子版一套；

(二) 提供测区范围内 1 米分辨率的正射影像拼接图，tif+tfw 格式，电子版一套；

(三) 提供测区范围内 1:2000 数字线划图，DWG 格式，电子版一套；

(四) 提供测区指定范围内 1:500 地形图分幅图，DWG 格式，电子版一套；

(五) 提供测区指定范围内 1:500 地形图整体图，DWG 格式，电子版一套；

以上成果坐标系为海南海口独立坐标系，高程基准为1985国家高程。

#### 六、付款条件

按合同规定付款。

#### 七、验收要求

按招标文件要求、投标文件和合同要求进行验收。



## 第三章 单一来源采购程序及评定成交标准

### 一、单一来源采购方式的程序

1、本项目因情况特殊，符合《中华人民共和国政府采购法》第十八条的相关规定：“属于单位有特殊要求的项目，经省级以上人民政府批准，可以自行采购。”本项目的采购人报请海南省人民政府，经批准后，同意本项目指定国家测绘地理信息局第四航测遥感院作为供应商单位，采用单一来源方式进行采购。

### 2、采购人执行采购项目

(1) 采购人与采购代理机构签订委托代理协议。

(2) 成立采购小组和编制单一来源采购文件。采购人或者采购代理机构应当组织具有相关经验的专业人员与供应商进行谈判。采购人或采购代理机构根据采购需求，编制单一来源采购文件。采购文件中应该包括采购项目需求、服务期限等。

(3) 发出谈判邀请和组织采购谈判。采购人或采购代理机构向单一来源采购供应商发出谈判邀请，提供采购文件。采购人或采购代理机构按单一来源采购文件约定的时间和地点与单一来源采购供应商谈判。

谈判过程由采购代理机构指定专人负责记录，并由采购小组成员签字后存档备查。单一来源采购代理机构应当根据谈判记录和谈判结果编写谈判报告，谈判报告须由采购小组人员签字认可。其主要内容包括：

采购信息和唯一供应商名称

谈判日期和地点，采购人员及谈判人员名单；

合同主要条款及价格、承诺交付使用时间及有关技术服务要求等商定和确认情况。

谈判专家从海南省人民政府政务服务中心专家库中抽取7名专家。

(4) 确定成交供应商。采购代理机构在谈判结束后将谈判报告送采购人，采购人收到谈判报告后五个工作日内根据谈判结果确定成交供应商，也可以事先授权谈判采购小组直接确定成交供应商。本项目将授权采购小组直接确定成交供应商。

(5) 发布采购成交结果公告和发出成交通知书



成交供应商确定后,采购人或采购代理机构在政府采购监管部门指定媒体上,公示采购成交结果(7个工作日)并发出成交通知书。

#### (6) 投标费用

投标人应承担其编制投标文件与递交投标文件等投标过程中所涉及的一切费用,不论投标结果如何,招标人及采购代理机构将不予承担。

采购代理服务费用将根据国家发改委发改价格[2002]1980号文件规定的收费标准,由中标人进行支付。支付时间:在签发中标通知书前;支付方式:中标人将采购代理费以转账或现金方式支付,否则采购代理机构有权利拒发中标通知书。

#### 二、单一来源采购方式的合同与验收

- 1、采购人与供应商签订采购合同,并报送相关政府采购监管部门备案。
- 2、采购人按规定负责组织验收。

三、出现下列情形之一的,采购人或采购代理机构应当终止采购活动,发布项目终止公告并说明原因,重新开展采购活动:

- 1、因情况变化,不再符合规定的单一来源采购方式适用情形的;
- 2、出现影响采购公正的违法、违规行为的;
- 3、报价超过采购预算的。





## 第四章 合同条款

### 海口石山火山群国家地质公园及外围地区控制性 详细规划航拍及地形图测量项目合同书

委托方（甲方）： \_\_\_\_\_

承揽方（乙方）： \_\_\_\_\_

受\_\_\_\_\_（以下简称甲方）的委托 \_\_\_\_\_  
（以下简称乙方）承担\_\_\_\_\_片区面积约为\_\_\_\_\_平方千米的航  
拍、1:2000 航测成图及约\_\_\_\_\_平方千米 1:500 全野外测图工作。根据《中华人  
民共和国合同法》、《中华人民共和国测绘法》和有关法律法规，经甲、乙双方  
协商一致签订本合同。

#### 第一条 测绘范围及测绘内容：

\_\_\_\_\_片区面积约为\_\_\_\_\_平方千米范围采用无人机和大  
飞机相结合的作业方式完成航摄并制作 1:2000 正射影像图和数字线划图，以及约  
平方千米 1:500 全野外测图工作。

#### 第二条 执行技术标准

序 号	标 准 名 称	标准 等级
1	GB/T7930-2008 《1： 500、 1： 1000、 1： 2000 地形图航空摄影测量内 业规范》；	国标
2	GB/T7930-2008 《1： 500、 1： 1000、 1： 2000 地形图航空摄影测量外 业规范》；	国标
3	GB/T20257.1-2007 《国家基本比例尺地图图式第 1 部分 1： 500、 1：	国标



	1000、1: 2000 地形图图式》	
4	CH/T 9008.1—2010 《基础地理信息数字成果 1: 500、1: 1000、1: 2000 数字线划图》	行标
5	CH/T 9008.3—2010 《基础地理信息数字成果 1: 500、1: 1000、1: 2000 数字正射影像图》	行标
6	GB/T 6962-2005 《1: 500、1: 1000、1: 2000 地形图航空摄影规范》；	国标
7	GB/T 19294-2003 《航空摄影技术设计规范》	国标
8	CH/Z 3001-2010 《无人机航摄安全作业基本要求》	行标
9	CH/Z 3002-2010 《无人机航摄系统技术要求》	行标
10	CH/Z 3004-2010 《低空数字航空摄影外业规范》	行标
11	CH/Z 3005-2010 《低空数字航空摄影规范》	行标
12	CH/T 1001-2005 《测绘技术总结编写规定》	行标
13	CH/T 1004-2005 《测绘技术设计规定》	行标
14	本测区专业技术设计书。	内部

### 第三条 主要技术要求

(1) 坐标系：采用海南海口独立坐标系。

(2) 高程基准：1985 国家高程基准。

(3) 地面分辨率：地面分辨率 0.2 米。

(4) 1:2000 正射影像和数字线划图：图上地物点相对于野外控制点的平面位置中误差,在平地、丘陵地不得大于 1.2 米,山地、高山地不得大于 1.6 米；高程注记点对邻近野外控制点的高程中误差在平地不大于 0.4 米、丘陵地不大于 0.5 米、山地不大于 1.2 米,等高线对邻近野外控制点的高程中误差在平地不大于 0.5 米、丘陵地不大于 0.7 米、山地不大于 1.5 米。林区、阴影覆盖隐蔽区等困难地区的平面和高程中误差可按规定适当放宽。

(5) 1:500 全野外测图：图上地物点相对于野外控制点的平面位置中误差不得大于 0.3 米；高程注记点对邻近野外控制点的高程中误差在平地不大于 0.2 米、丘陵地不大于 0.4 米,等高线对邻近野外控制点的高程中误差在平地不大于 0.25 米、丘陵地不大于 0.5 米。林区、阴影覆盖隐蔽区等困难地区的平面和高程中误



差可适当放宽。

#### 第四条 测绘工程费用

由于测区地理位置特殊，北部地区航摄需要大飞机航摄作业。因此经费按大飞机和无人机两个作业方式进行预算，具体预算情况如下：

该测区范围总面积约\_\_\_\_\_平方千米，大飞机作业区域面积约为\_\_平方千米（1:2000 比例尺地形图约为\_\_幅），无人机作业面积约为\_\_\_\_\_平方千米（1:2000 比例尺地形图约为\_\_幅）。另 1:500 比例尺全野外测图区域约为\_\_\_\_\_平方千米（1:500 比例尺地形图约为\_\_幅）。

项目的收费除航拍依据市场定价以外，其余均依据是国家财政部与国家测绘地理信息局 2009 年联合颁布的《测绘生产成本费用定额》、《测绘生产困难类别细则》。

##### （1）大飞机作业面积经费预算：

序号	内容	困难类别	单价(元/幅)	数量(幅)	合计(元)
1	航拍	II			
2	像控点布测	II			
3	DOM 生产	II			
4	地物、地貌调绘	II			
5	航片数字线划地 图	II			
6	合计				

##### （2）无人机作业面积经费预算：

序号	内容	困难类别	单价(元/幅)	数量(幅)	合计(元)
1	航拍	II			
2	像控点布测	II			
3	DOM 生产	II			
4	地物、地貌调绘	II			
5	航片数字线划地 图	II			



6	合计			
---	----	--	--	--

(3) 1:500 全野外测图作业面积经费预算:

序号	内容	困难类别	单价(元/幅)	数量(幅)	合计(元)
1	1:500 测图	II			
	合计				

预算总经费为\_\_\_\_\_ (¥\_\_\_\_\_元)。经双方友好协商,收取工程费为\_\_\_\_\_ (¥\_\_\_\_\_元),经费包干使用。

## 第五条 双方义务

### 1. 甲方义务

- (1) 按合同支付乙方工程费用。
- (2) 为乙方提供有关生产资料成果。

### 2. 乙方义务

- (1) 按合同确保该测绘工程按时、按质、按量完成。
- (2) 对甲方提供的成果资料和乙方承担的该工程成果资料进行保密。
- (3) 自行承担项目测绘生产的安全责任。

## 第六条 成果及工期

### 1、提交成果

(一) 提供测区范围内 1:2000 比例尺矩形分幅、0.2 米分辨率的正射影像图, tif+tfw 格式, 电子版一套;

(二) 提供测区范围内 1 米分辨率的正射影像拼接图, tif+tfw 格式, 电子版一套;

(三) 提供测区范围内 1:2000 数字线划图, DWG 格式, 电子版一套;

(四) 提供测区指定范围内 1:500 地形图分幅图, DWG 格式, 电子版一套;



(五) 提供测区指定范围内 1:500 地形图整体图, DWG 格式, 电子版一套;

以上成果坐标系为海南海口独立坐标系, 高程基准为 1985 国家高程。

## 2、完成工期

项目生产 1:2000 正射影像及数字线划图预计在整个测区航空摄影完成后  
日提交成果。指定范围内 1:500 全野外测图工程在合同签订后 天内完成。

## 第七条 费用支付

1. 第一期付款: 自合同签订之日\_\_天内, 甲方按合同总金额的 30%向乙方支  
付第一期工程款, 共计人民币¥\_\_\_\_\_万元(\_\_\_\_\_ )。

2. 第二期付款: 1:2000 正射影像及数字线划图、1:500 全野外测图成果制作  
完成提交时, 甲方按合同总金额的 40%向乙方支付第二期工程款, 共计人民币  
¥\_\_\_\_\_万元(\_\_\_\_\_ )。

3. 第三期付款: 成果验收合格并提交给甲方后 7 日内, 甲方向乙方支付剩余  
30%的工程款, 共计人民币¥\_\_\_\_\_万元(\_\_\_\_\_ )。

## 第八条 违约责任

### 1. 甲方违约责任

(1) 合同签订后, 由于甲方原因工程停止而合同终止时, 甲方应按实际工作  
量向乙方结算工程费用。

(2) 甲方不提供或提供的资料不齐全而造成乙方延误工期的, 责任不在乙方。

### 2. 乙方违约责任

(1) 合同生效后, 如乙方擅自中途停止或解除合同, 应扣减乙方实际工程款  
的 50%。

(2) 乙方未能按合同规定的日期提交测绘成果时, 应向甲方偿付拖期损失费,  
每天的拖期损失费按本合同约定的实际收取工程总价款的 1‰计算。超过合同规  
定的提交期限 15 天, 甲方可解除合同, 并要求乙方按合同金额的 5%承担违约责  
任。



(3) 乙方提供的测绘成果质量不合格或遗漏测绘范围，乙方应负责无偿给予重测或采取补救措施，直到达到质量要求。

(4) 对于甲方提供的成果资料以及属于甲方的测绘成果，乙方有义务保密，未经甲方同意，乙方不得使用甲方提供的成果资料以及属于甲方的测绘成果进行其它项目，不得向第三方提供。否则，甲方有权追究相关责任。

### 第九条 其它约定

本项目成果版权归甲方所有。

### 第十条 附则

1. 由于不可抗力，致使合同无法履行时，双方应按有关法律规定及时协商处理。

2. 本合同执行过程中的未尽事宜，双方应本着实事求是友好协商的态度加以解决。双方协商一致的，签订补充协议。补充协议与本合同具有同等效力。

3. 因合同执行过程中双方发生纠纷，可由双方协商解决或由双方主管部门协调，若达不成协议，可向有管辖权的人民法院起诉。

4. 本合同由双方代表签字，加盖双方公章或合同专用章即生效。全部成果交接完毕和测绘工程费结算完成后，本合同终止。

5. 合同一式肆份，甲、乙双方各执贰份。

委托方名称（盖章）

承揽方名称（盖章）：


法定代表人（签字）：

法定代表人：（签字）

（委托代理人）

（委托代理人）

签订日期： 年 月 日 签订日期： 年 月 日



地址：

地址：

邮政编码：

邮政编码：

联系人：

联系人：

电 话：

电 话：

传 真：

传 真：

开户银行：

开户银行：

银行帐号：

银行帐号：

招标代理机构声明：本合同标的经大华建设项目管理有限公司依法定程序采购，合同主要条款内容与招投标文件的内容一致。

招标代理机构：大华建设项目管理有限公司（盖章）

\_\_\_\_\_年\_\_月\_\_日



## 第五章 单一来源采购商定表

经（甲方）与（供应商）双方协商，在保证采购项目质量和商议合理价格的基础上，就以下货物或服务的采购达成如下协议：

唯一供应商名称	
投标总报价（元/年）	
项目负责人姓名	
交付时间	
服务期限	
合同主要条款及价格	
备 注	

采购人：（签章）

供应商：（签章）

采购小组成员：

供应商授权代表：

采购人代表：

监督代表：

年 月 日

注：本表为采购小组与供应商谈判达成一致的协议性文件，将视为响应文件组成部分，作为成交依据。





## 第六章 投标文件格式

### 投标文件

项目编号: \_\_\_\_\_

项目名称: \_\_\_\_\_

采购内容: \_\_\_\_\_


(供应商名称)

年 月 日



## 目 录

- 1、 投标函
- 2、 报价表
- 3、 投标分项报价表
- 4、 法定代表人授权书
- 5、 交纳投标保证金的银行凭证
- 6、 项目实施方案
- 7、 项目负责人简历表
- 8、 服务承诺
- 9、 其他证明文件、资料等  
(包括营业执照、组织机构代码证、税务登记证的副本或“三证合一”的营业执照副本复印件加盖公章；无重大违法记录声明函等)



附件一

## 投 标 函

致：(大华建设项目管理有限公司)

根据贵方(项目名称/项目编号)项目政府采购的单一来源采购邀请，签字代表（姓名和职务）经正式授权并代表供应商(供应商名称、地址)提交下述响应文件正本一份和副本四份。

1. 货物或服务清单；
2. 其他证明文件、资料；

在此，授权代表宣布同意如下：

1. 将按投标文件的规定履行合同责任和义务；
2. 已详细审查全部单一来源文件，包括第(编号、补遗书)(如果有的话)；

我们完全理解并同意放弃对这方面有不明及误解的权力；

3. 本投标文件有效期为自洽谈之日起\_\_\_\_个日历日；
4. 我方承诺，我方不是采购人的附属机构；
5. 与本项目有关的一切正式往来信函请寄：

地址：

电话/传真：

电子函件：

供应商或法定代表人授权代表签字：

供应商名称（公章）：

日期：



附件二

### 报价表

采购项目编号: \_\_\_\_\_

采购项目名称: \_\_\_\_\_

唯一供应商名称	
投标总报价（元/年）	
项目负责人姓名	
交付时间	
服务期限	
合同主要条款及价格	
备 注	

供应商（公章）：

法定代表人或授权委托人（签字或盖章）：

日期： 年 月 日



附件三

法定代表人授权书

海口市规划局（政府采购代理机构）：

兹授权\_\_\_\_\_同志为我公司参加贵单位组织的（项目名称）\_\_\_\_\_招标活动的  
的供应商代表人，全权代表我公司处理在该项目活动中的一切事宜。代理期限从  
\_\_\_\_\_年\_\_\_\_\_月\_\_\_\_\_日起至\_\_\_\_\_年\_\_\_\_\_月\_\_\_\_\_日止。

授权单位（签章）：\_\_\_\_\_

法定代表人（签字或盖章）：\_\_\_\_\_

签发日期：\_\_\_\_\_年\_\_\_\_\_月\_\_\_\_\_日

附：代理人工作单位：\_\_\_\_\_

职务：\_\_\_\_\_ 性别：\_\_\_\_\_

身份证号码：\_\_\_\_\_

联系方式：\_\_\_\_\_ 传真：\_\_\_\_\_

邮箱：\_\_\_\_\_

粘贴被授权人身份证（复印件）



附件四

交纳投标保证金的银行凭证  
(粘贴复印件)

海口市规划局(政府采购代理机构):

\_\_\_\_\_ (投标人全称) 参加贵方组织的,采购项目为(招  
标项目名称/招标项目编号)\_\_\_\_\_的采购活动。按单一来源文件的规  
定,已递交人民币(大写)\_\_\_\_\_元的投标保证金。

供 应 商 名 称: \_\_\_\_\_

供应商开户银行: \_\_\_\_\_

供应商银行账号: \_\_\_\_\_

供 应 商(签章): \_\_\_\_\_

授权代表(签字): \_\_\_\_\_

日 期: \_\_\_\_\_年\_\_\_\_月\_\_\_\_日

粘贴转帐或电汇银行凭证(复印件)

注: 请供应商认真填写银行信息,并要求与粘贴转帐或电汇银行凭证的相关信息  
一致, (政府采购代理机构)将依据此凭证信息退还投标保证金。

附件五 项目实施方案



（必需包含项目的内容、地点、形式、时间、组织实施、技术路线等内容，其格式可调整或自拟。）


供应商代表签字：

        职务：

供应商公章：

        日期：

说明：可另行行文编制。



附件六

服务承诺函

其它配套项目的优惠承诺、技术承诺、质量承诺等。（其格式可自拟。）





附件七

项目负责人简历表

供应商名称（公章）： \_\_\_\_\_

采购项目编号： \_\_\_\_\_

姓 名		性 别		年 龄	
职 务		职 称		学 历	
参加工作 时间		从事本行业 工作年限		个人专业资 质及证书	
个人简介					
类似项目经验					
项目使用单位	项目名称	项目建设内容	项目总金额	项目建设周 期	

说明：必须附相关证明材料的完整清晰复印件，否则评委在评审时将不予承认。

供应商授权代表（签字）：

供应商（盖章）：

日期：



附件八

其他证明文件、资料等

包括但不限于提供：

- 1、营业执照、组织机构代码证、税务登记证或“三证合一”营业执照（副本复印件加盖公章）
- 2、公司相关资质文件（副本复印件加盖公章）
- 3、无重大违法记录声明函（格式自拟）
- 4、2016年近3个月的税收、社保记录凭证（复印件加盖公章）